

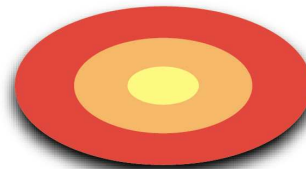


CHAMBRE DE COMMERCE ET D'INDUSTRIE  
DE MONTAUBAN ET DE TARN-ET-GARONNE

# Bilan Carbone territoire du département Tarn-et-Garonne

## Présentation de la démarche

27 mai 2010



BILAN CARBONE®

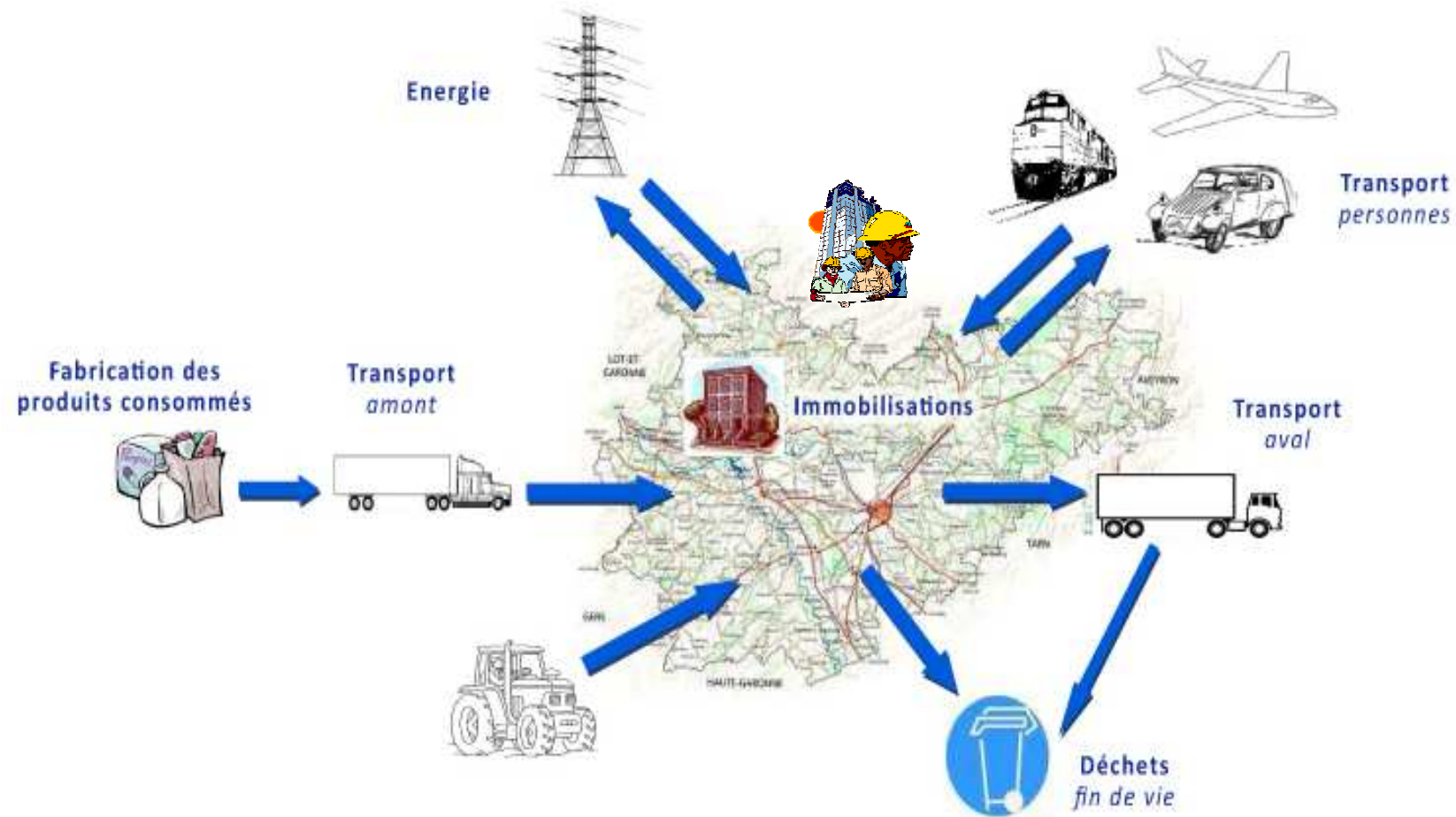
# Le Bilan Carbone Territoire

- Un outil développé par l'ADEME afin de permettre :
  - *Une estimation des émissions de Gaz à effet de serre lié à la vie du territoire*
  - *La sensibilité du territoire à l'évolution du prix de l'énergie*

# Objectifs du Bilan Carbone Tarn et Garonne

- ➡ **Une vision prospective** : Intégrer des indicateurs carbone et fossile dans la stratégie de développement économique et résidentielle du Tarn et Garonne
- ➡ **Un outil d'aide à la décision au service de l'ensemble des projets environnementaux** : hiérarchiser les enjeux, quantifier l'impact des actions
- ➡ **Développer la complémentarité** entre les plans d'actions des collectivités, de la CCI et des entreprises, en particulier le *Plan Climat de la Communauté d'agglomération de Montauban Trois Rivières* et celui du *Pays Midi Quercy*

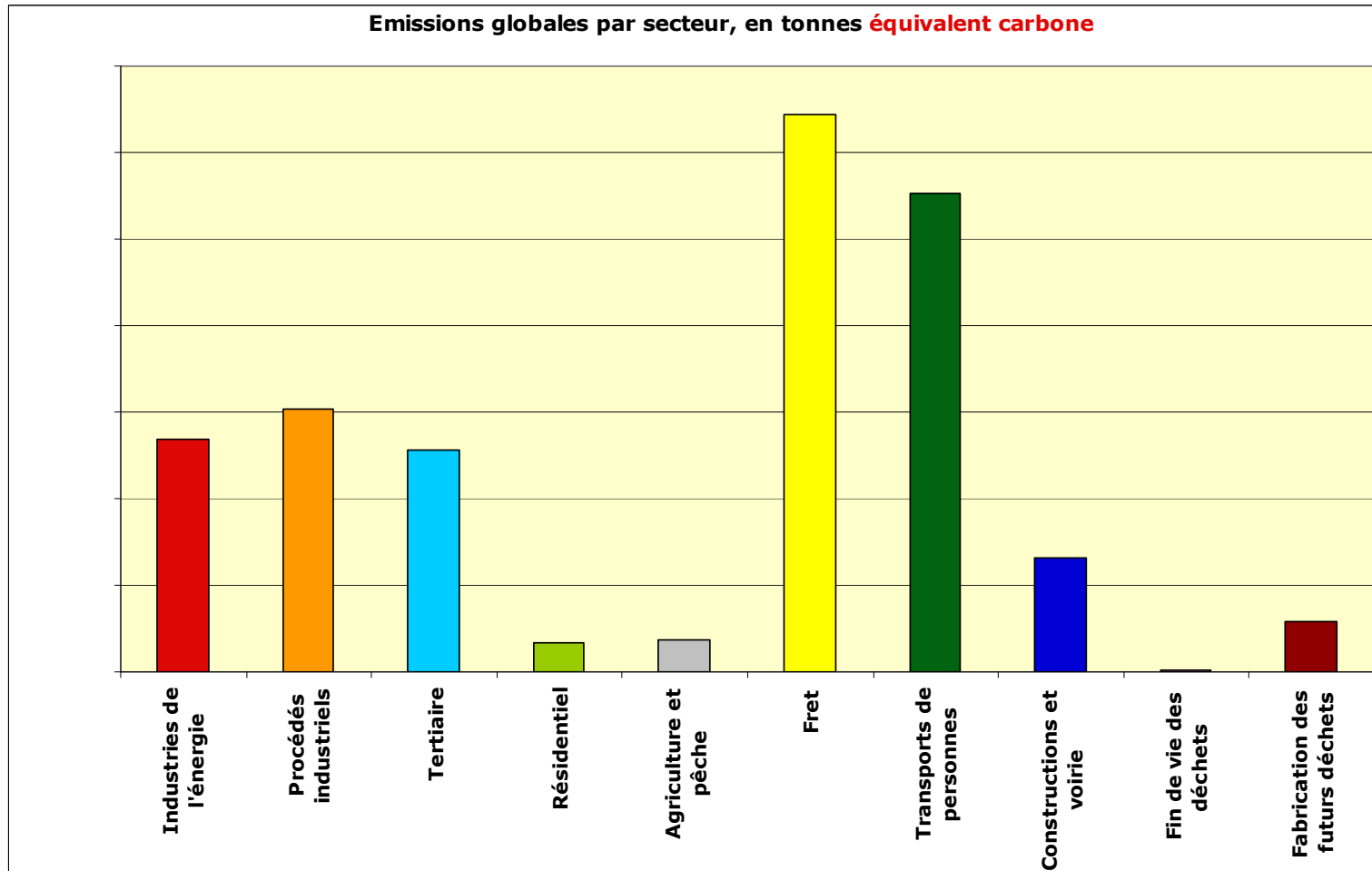
# Les principaux postes



Prise en compte l'ensemble des émissions liées à la vie du territoire

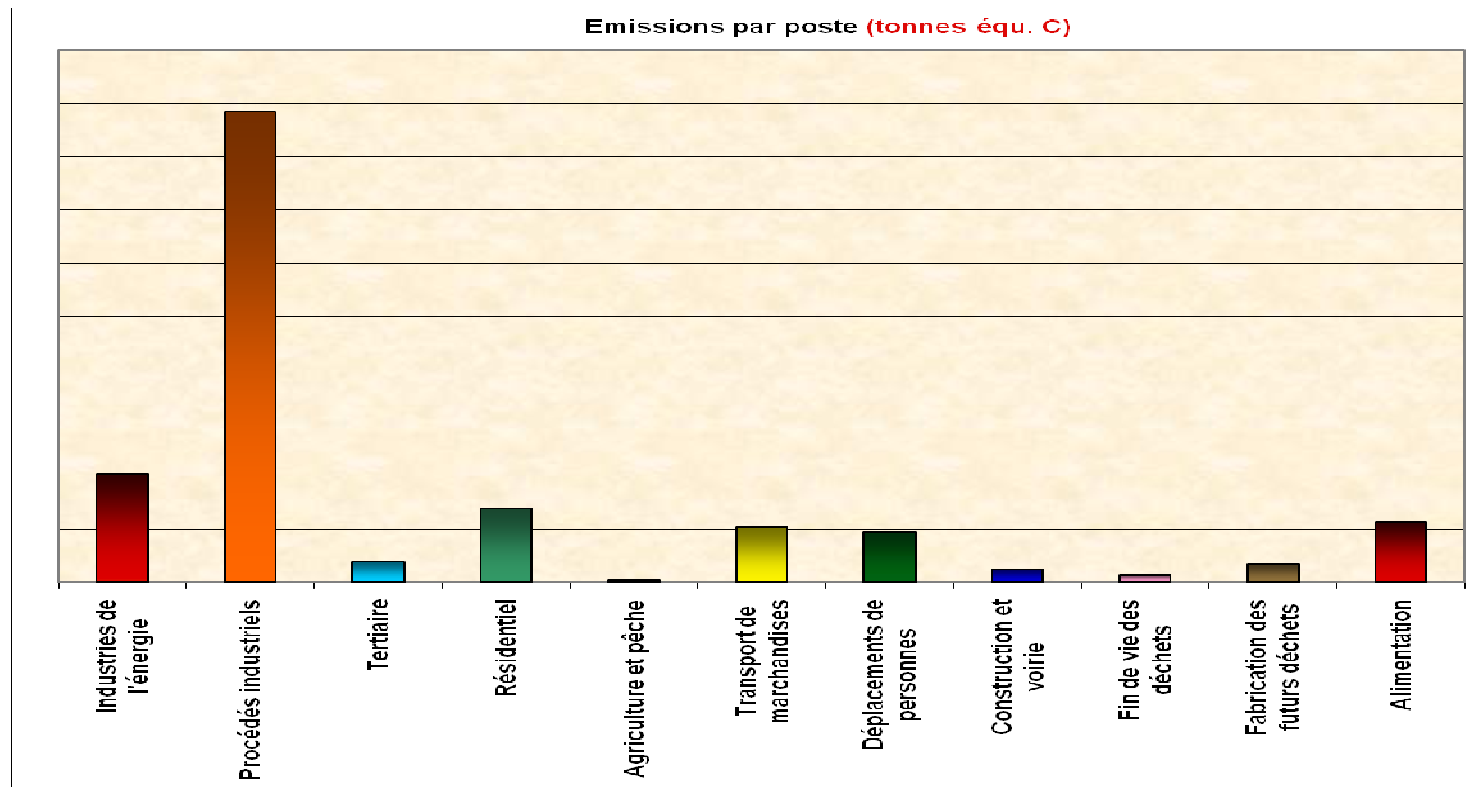
# Exemples de résultats

## EMISSIONS D'UN TERRITOIRE DE 80.000 HABITANTS



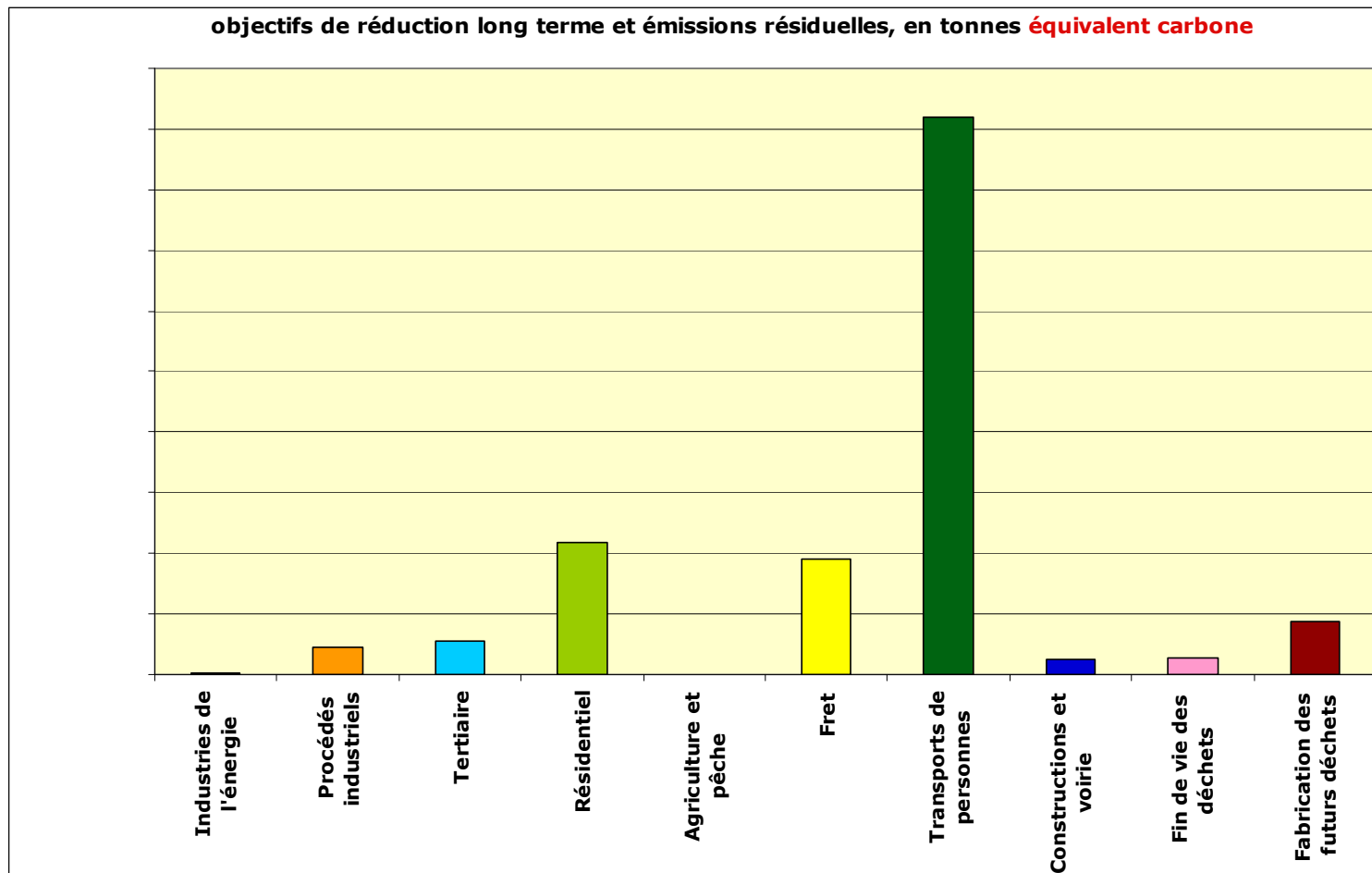
# Exemples de résultats

## AUTRE TERRITOIRE DE 80.000 HABITANTS



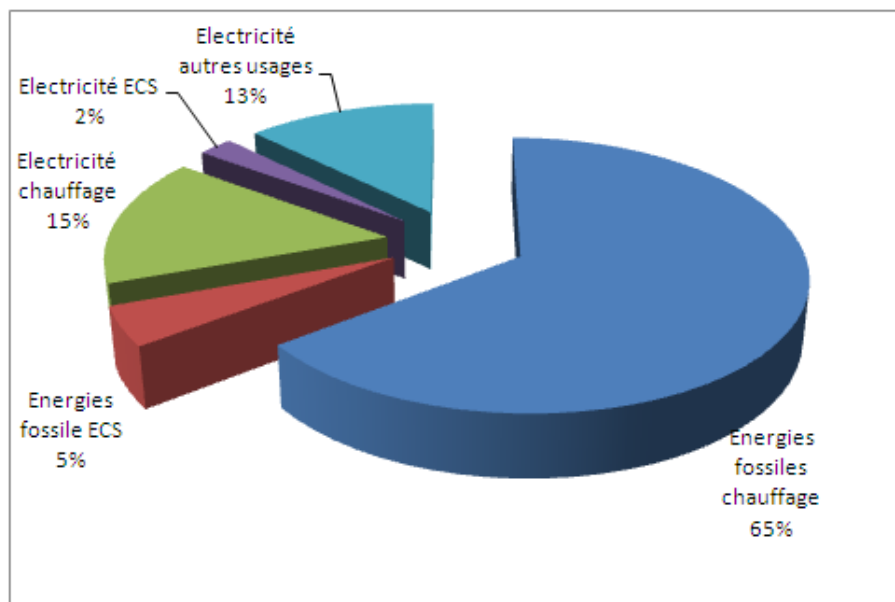
# Exemples de résultats

## EMISSIONS D'UN TERRITOIRE DE 500.000 HABITANTS

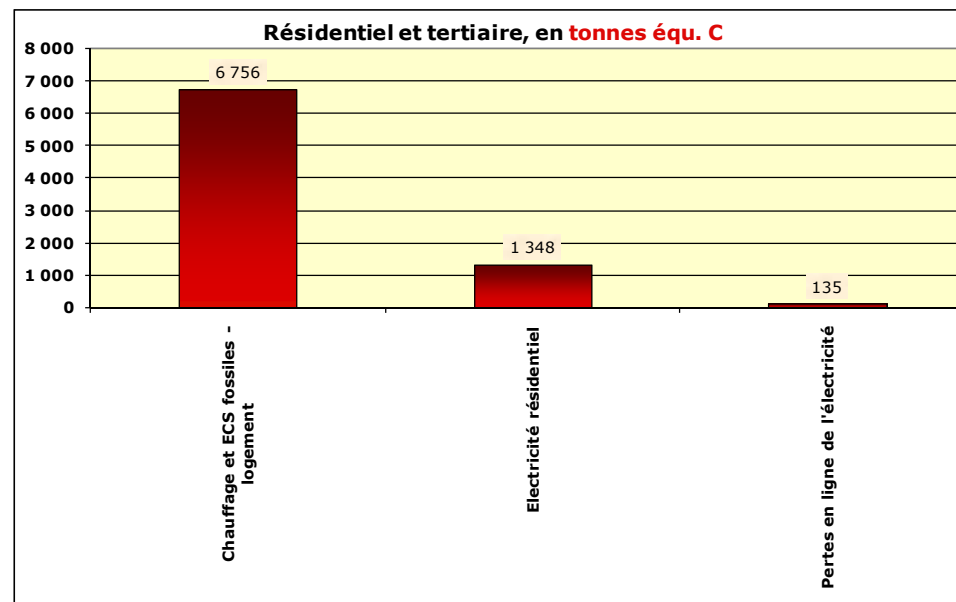


# La possibilité de « zoomer » sur des émissions ou des consommations énergétiques

Consommations du secteur logement par usage et par combustible en Mwh

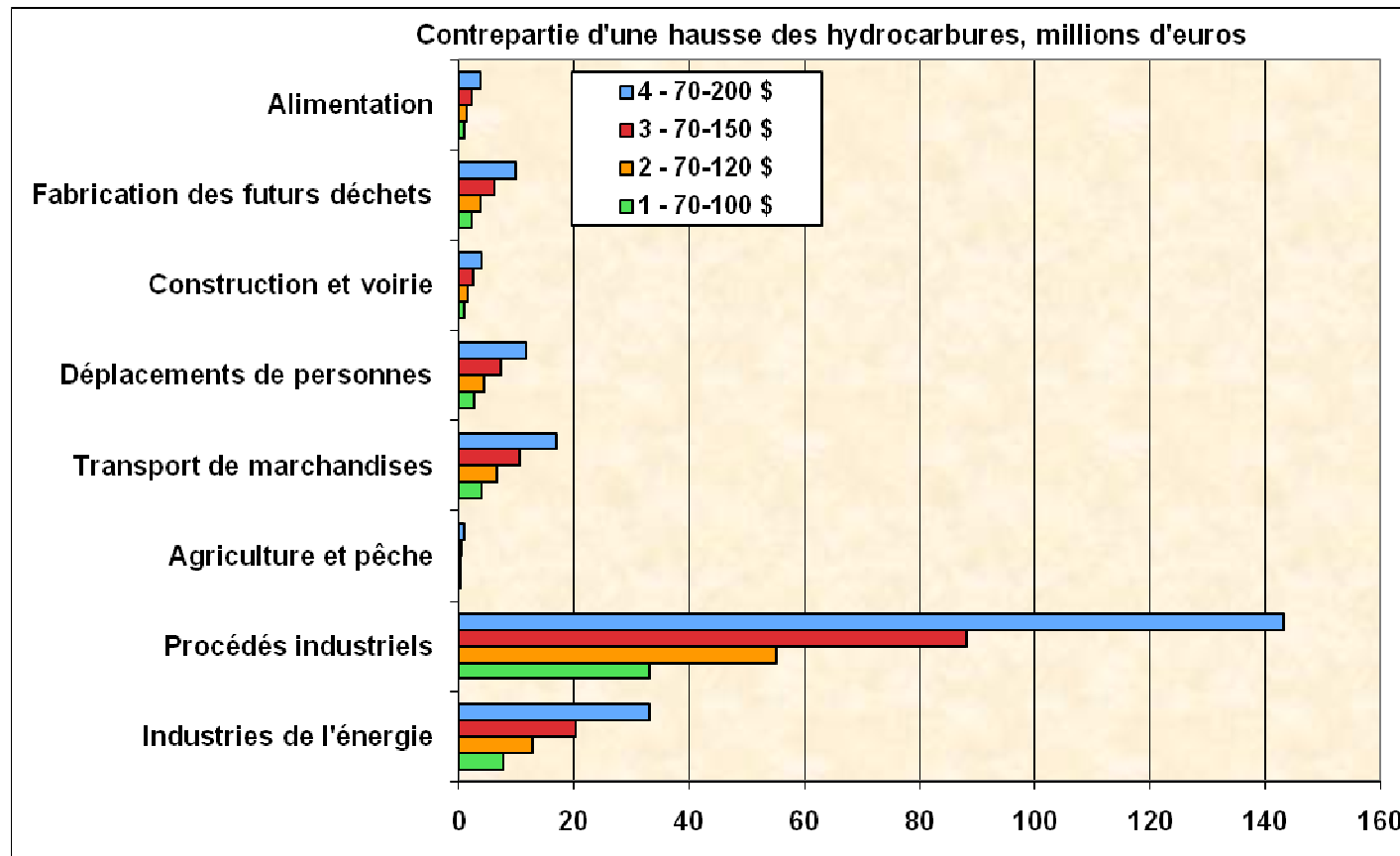


Emissions de Ges en t équ. C



# Sensibilité à l'augmentation du prix du carbone

## SENSIBILITE D'UN TERRITOIRE DE 80.000 HABITANTS



# Un outil pour pointer des enjeux et permettre les anticipations

- Identifier les risques du territoire
- Quelles sont les filières économiques vulnérables ?
- Quels intérêts pour les collectivités et les entreprises ? / Comment anticiper dans le cadre des politiques de développement économique et d'aménagement ?
  1. Prioriser les actions opérationnelles : *Aménagement du territoire, Déplacements, Énergie, Matériaux, Industrie,..*
  2. Préparer, établir des objectifs et un cheminement ou stratégie à tracer a moyen et long terme: *Pérennisation de secteurs d'activité, estimation et évolution du secteur*

# Planning prévisionnel

Missions	1	2	3	4	5	6	7	8	9	10
Pilotage Organisation de la mission, sensibilisation	■									
Organisation de la collecte de données et soutien méthodologique		■	■	■	■					
Bilan des émissions et 2 extractions						■	■			
Stratégie et pistes de réduction							■	■		
Tableau de bord et recherche de financement								■	■	
Animation de la concertation: club climat									■	
Rédaction du rapport et synthèse										■
Restitution										■

