

SYNTHÈSE DES RÉSULTATS

HAUTES-PYRÉNÉES




L'inventaire historique du département des Hautes-Pyrénées s'est achevé le 1^{er} février 2005. Il permet de conserver la mémoire des activités industrielles passées et présentes depuis 1850 jusqu'en 2004. Aujourd'hui, 2 936 sites sont répertoriés et 1 128 sites sont cartographiés, soit 38 % de l'ensemble des sites.

Repères

L'Inventaire Historique Régional des anciens sites industriels et activités de services (IHR) consiste à rechercher les sites industriels abandonnés ou en activité sur lesquels a été exercée ou s'exerce une activité susceptible d'être à l'origine d'une pollution de sol. Il est élaboré département par département, principalement à partir de la consultation des archives départementales et de celles de la DRIRE. Le BRGM a en charge sa réalisation. Celle-ci s'échelonne jusqu'en 2005.

Chiffres clés

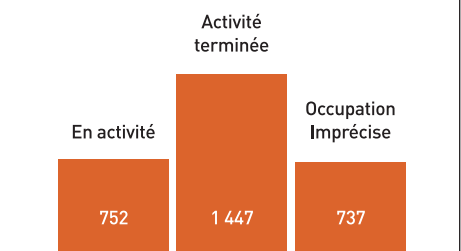
- Nombre total de communes dans les Hautes-Pyrénées: 474
- Nombre de communes ayant au moins un site recensé : 384



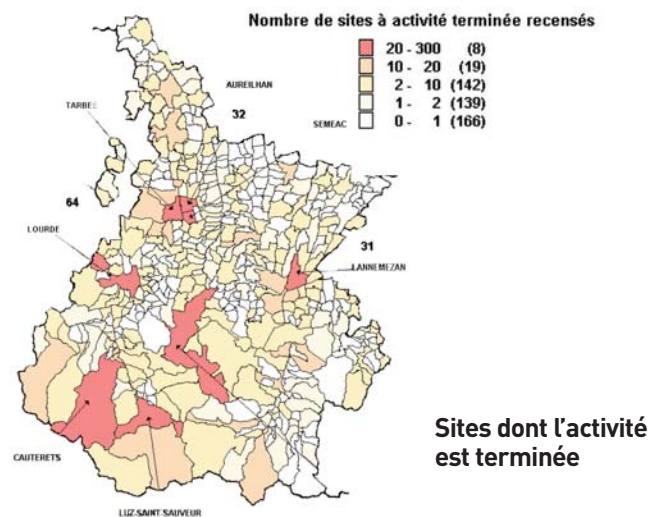
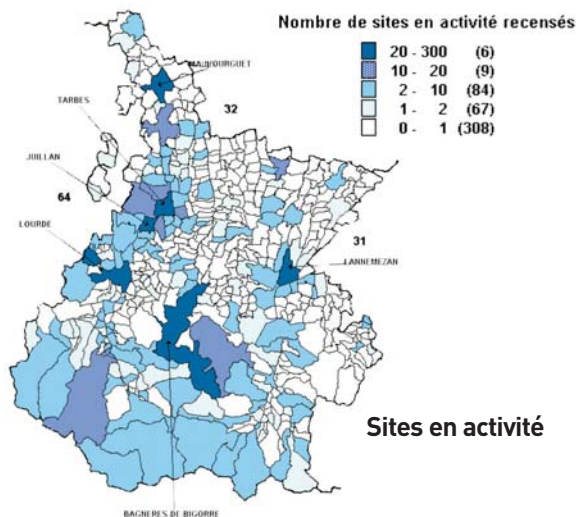
ÉTAT ACTUEL DES ACTIVITÉS DES SITES

Les 2 936 sites répertoriés sont répartis en trois catégories : sites en activité, sites dont l'activité est terminée, sites dont l'état d'occupation est imprécis. Dans les Hautes-Pyrénées, on recense :

- **752 sites** en activité (26 %). Il s'agit de sites occupés par une activité industrielle, classée dans le cadre de la législation des installations classées pour la protection de l'environnement.
- **1 447 sites** dont l'activité est terminée (49 %). Il n'y a plus d'activité industrielle sur ces sites qui sont soit en friche, soit réutilisés pour un autre usage.
- **737 sites** (25 %) dont l'état d'occupation ou usage actuel est imprécis en raison d'une insuffisance d'informations lors du recueil des données.



COMPARATIF SITES EN ACTIVITÉ / SITES DONT L'ACTIVITÉ EST TERMINÉE



Cadragre

Le cadragre est identique pour tous les départements de Midi-Pyrénées. Ainsi, les recherches portent sur l'ensemble du département considéré et sur la période de 1850 à nos jours. Il s'agit d'identifier tous les lieux où au moins une activité industrielle ou de service (assainissement, déchets, garages...) a existé ou existe encore. Les activités retenues sont susceptibles d'être à l'origine d'une pollution du sol.

Où consulter les données ?

- sur internet à l'adresse <http://basias.brgm.fr>



- dans votre mairie (sites industriels de la commune)
- à la préfecture (sites industriels de tout le département).

ACTIVITÉS RENCONTRÉES DANS LES HAUTES-PYRÉNÉES

L'activité industrielle est codifiée par le code NAF (Nomenclature d'Activités Françaises). Ne sont retenues que les activités pouvant être une installation classée pour

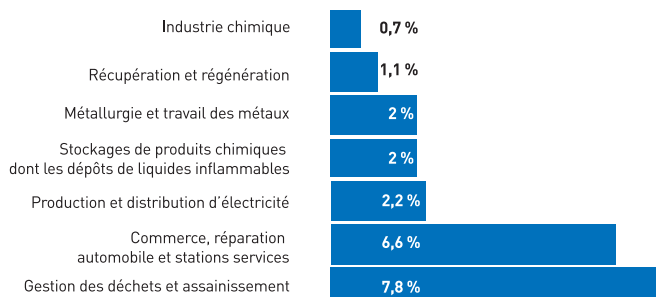
la protection de l'Environnement soumise à déclaration ou à autorisation, ou pouvant éventuellement constituer un risque potentiel ou être à l'origine de pollutions.

Activités les plus fréquentes

Commerce, réparation automobile et station service
Gestion des déchets
Stockages de produits chimiques
Dépôts de liquides inflammables

Activités moins fréquentes

Métallurgie et travail des métaux
Stations d'épuration
Production et distribution d'électricité
Récupération et régénération
Industrie chimique

ACTIVITÉS LES PLUS FRÉQUEMMENT RENCONTRÉES DANS LES HAUTES-PYRÉNÉES**Sites en activité****Sites dont l'activité est terminée**