

# SYNTHÈSE DES RÉSULTATS



L'inventaire historique du département du Lot s'est achevé le 1<sup>er</sup> décembre 2005. Il permet de conserver la mémoire des activités industrielles passées et présentes depuis 1850 jusqu'en 2005. Aujourd'hui, 2 315 sites sont répertoriés et 1 248 sites sont cartographiés, soit 54 % de l'ensemble des sites.

## Repères

L'Inventaire Historique Régional des anciens sites industriels et activités de services (IHR) consiste à rechercher les sites industriels abandonnés ou en activité sur lesquels a été exercée ou s'exerce une activité susceptible d'être à l'origine d'une pollution de sol. Il est élaboré département par département, principalement à partir de la consultation des archives départementales et de celles de la DRIRE. Le BRGM a en charge sa réalisation. Celle-ci s'échelonne jusqu'en 2005.

## Chiffres clés

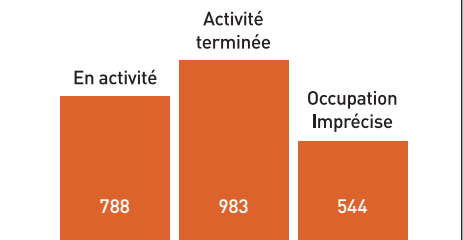
- Nombre total de communes dans le Lot : 340
- Nombre de communes ayant au moins un site recensé : 316



## ÉTAT ACTUEL DES ACTIVITÉS DES SITES

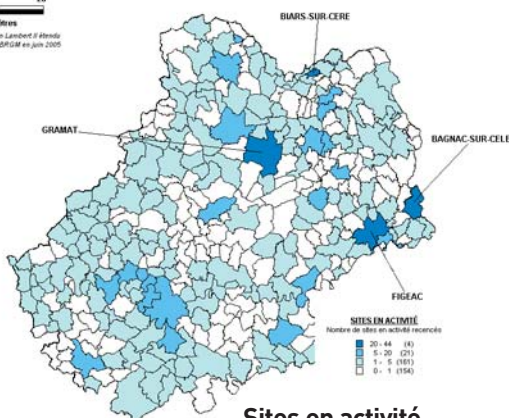
Les 2 315 sites répertoriés sont répartis en trois catégories : sites en activité, sites dont l'activité est terminée, sites dont l'état d'occupation est imprécis. Dans le Lot, on recense :

- **788 sites** en activité (34 %). Il s'agit de sites occupés par une activité industrielle, classée dans le cadre de la législation des installations classées pour la protection de l'environnement.
- **983 sites** dont l'activité est terminée (42 %). Il n'y a plus d'activité industrielle sur ces sites qui sont soit en friche, soit réutilisés pour un autre usage.
- **544 sites** (23 %) dont l'état d'occupation ou usage actuel est imprécis en raison d'une insuffisance d'informations lors du recueil des données.

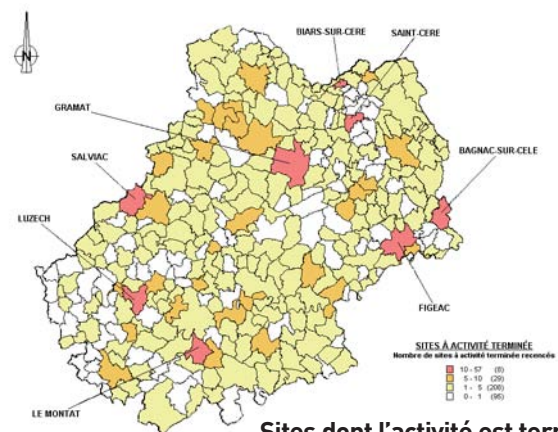


## COMPARATIF SITES EN ACTIVITÉ / SITES DONT L'ACTIVITÉ EST TERMINÉE

0 20  
Kilomètres  
Édition 2005 - Projection Lambert II étendu  
Document établi par le BRGM en juin 2005



Sites en activité



Sites dont l'activité est terminée

## Cadrage

Le cadrage est identique pour tous les départements de Midi-Pyrénées. Ainsi, les recherches portent sur l'ensemble du département considéré et sur la période de 1850 à nos jours. Il s'agit d'identifier tous les lieux où au moins une activité industrielle ou de service (assainissement, déchets, garages...) a existé ou existe encore. Les activités retenues sont susceptibles d'être à l'origine d'une pollution du sol.

## Où consulter les données ?

- sur internet à l'adresse <http://basias.brgm.fr>



- dans votre mairie (sites industriels de la commune)
- à la préfecture (sites industriels de tout le département).

## ACTIVITÉS RENCONTRÉES DANS LE LOT

L'activité industrielle est codifiée par le code NAF (Nomenclature d'Activités Françaises). Ne sont retenues que les activités pouvant être une installation classée pour

la protection de l'Environnement soumise à déclaration ou à autorisation, ou pouvant éventuellement constituer un risque potentiel ou être à l'origine de pollutions.

### Activités les plus fréquentes

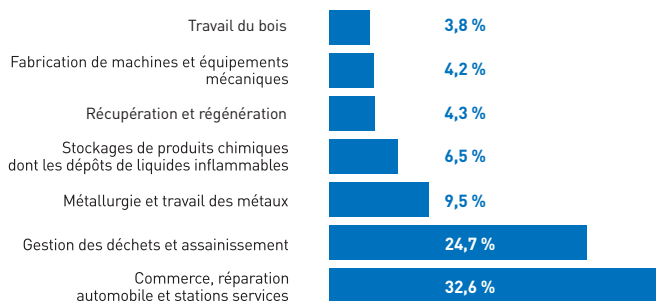
Commerce, réparation automobile et stations services  
 Gestion des déchets  
 Stockage de produits chimiques  
 Récupération et régénération

### Activités moins fréquentes

Métallurgie et travail des métaux  
 Industrie chimique  
 Fabrication d'autres produits minéraux non métalliques  
 Industrie du caoutchouc et des plastiques

## ACTIVITÉS LES PLUS FRÉQUEMMENT RENCONTRÉES DANS LE LOT

### Sites en activité



### Sites dont l'activité est terminée

