


SYNTHÈSE DES RÉSULTATS



La réalisation de l'inventaire historique du département du Tarn s'est achevée le 31 mars 2004. Il permet de conserver la mémoire des activités industrielles passées et présentes depuis 1850 jusqu'en 2003. Aujourd'hui, 4 977 sites sont répertoriés et 1 651 cartographiés, soit 33 % de l'ensemble des sites.



Repères

L'**Inventaire Historique Régional des anciens sites industriels et activités de services (IHR)** consiste à rechercher les sites industriels abandonnés ou en activité sur lesquels a été exercée ou s'exerce une activité susceptible d'être à l'origine d'une pollution de sol. Il est élaboré département par département, principalement à partir de la consultation des archives départementales et préfectorales. Le BRGM a en charge sa réalisation. Celle-ci s'échelonne jusqu'en 2005.

Chiffres clés

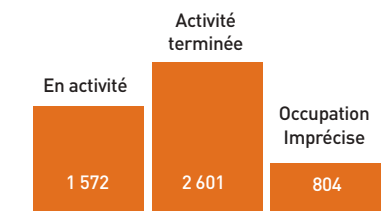
Nombre total de communes dans le Tarn : 324

- Nombre de communes ayant au moins un site recensé : 283

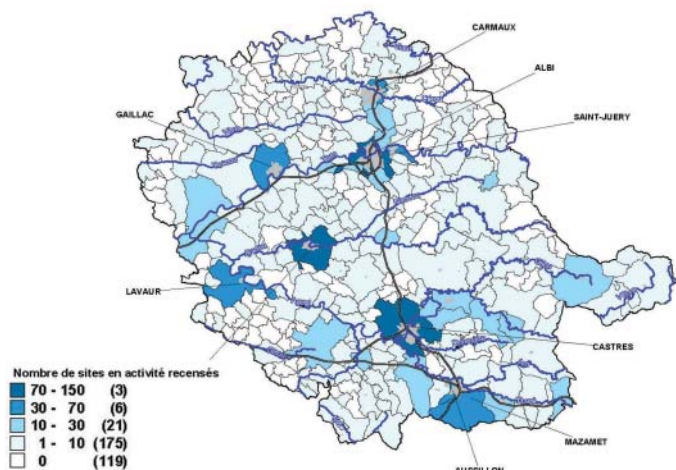
ÉTAT ACTUEL DES ACTIVITÉS DES SITES

Les 4 977 sites répertoriés sont répartis en trois catégories : sites en activité, sites dont l'activité est terminée, sites dont l'état d'occupation est imprécis. Dans le Tarn, on recense :

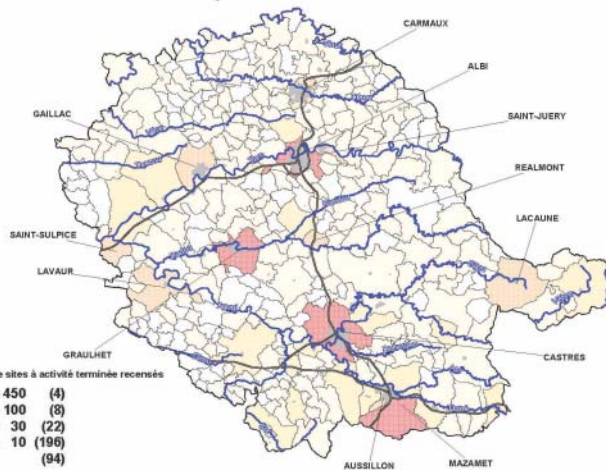
- **1 572 sites** en activité (32 %). Il s'agit de sites occupés par une activité industrielle, classée dans le cadre de la législation des installations classées pour la protection de l'environnement.
- **2 601 sites** (51 %) dont l'activité est terminée. Il n'y a plus d'activité industrielle sur ces sites qui sont soit en friche, soit réutilisés pour un autre usage.
- **804 sites** (16 %) dont l'état d'occupation ou usage actuel est imprécis en raison d'une insuffisance d'informations lors du recueil des données.



COMPARATIF SITES EN ACTIVITÉ / SITES DONT L'ACTIVITÉ EST TERMINÉE



Sites en activité



Sites dont l'activité est terminée

Cadrage

Le cadrage est identique pour tous les départements de Midi-Pyrénées. Ainsi, les recherches portent sur l'ensemble du département considéré et sur la période de 1850 à nos jours. Il s'agit d'identifier tous les lieux où au moins une activité industrielle ou de service (assainissement, déchets, garages...) a existé ou existe encore. Les activités retenues sont susceptibles d'être à l'origine d'une pollution du sol.

Où consulter les données ?

- sur internet à l'adresse <http://basias.brgm.fr>



- dans votre mairie (sites industriels de la commune)
- à la préfecture (sites industriels de tout le département).

ACTIVITÉS RENCONTRÉES DANS LE TARN

L'activité industrielle est codifiée par le code NAF (Nomenclature d'Activités Françaises). Ne sont retenues que les activités pouvant être une installation classée pour la protec-

tion de l'Environnement soumise à déclaration ou à autorisation, ou pouvant éventuellement constituer un risque potentiel ou être à l'origine de pollutions.

Activités les plus fréquentes

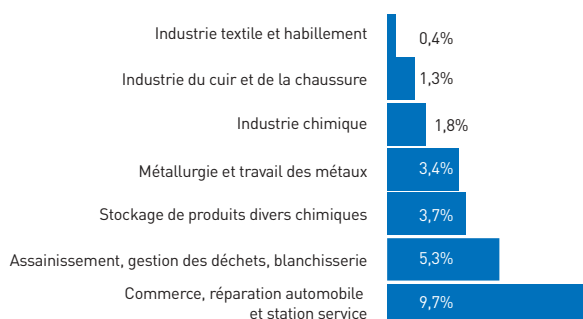
- Commerce, réparation automobile et station service
- Industrie du cuir et de la chaussure
- Dépôt de liquides inflammables
- Gestion des déchets
- Métallurgie et travail des métaux

Activités moins fréquentes

- Industrie chimique
- Stockage de produits chimiques
- Stations d'épuration
- Industrie Textile
- Récupération et Régénération
- Dépôts d'engrais sous l'appellation "agriculture"

ACTIVITÉS LES PLUS FRÉQUEMMENT RENCONTRÉES DANS LE TARN

Sites en activité



Sites dont l'activité est terminée

